




บันทึกการรับมอบทางหลวงหมายเลข ๑๒
ตอน บ้านฝาง - ขอนแก่น ระหว่าง กม.๕๔๗+๕๙๕ - กม.๕๔๙+๙๙๕
ระยะทาง ๒.๔๐๐ กิโลเมตร


.....

ตามมติที่ประชุมคณะกรรมการกระจายอำนาจให้แก่องค์กรปกครองส่วนท้องถิ่น ครั้งที่ ๑/๒๕๖๗ เมื่อวันที่ ๑๗ มกราคม ๒๕๖๗ มีมติเห็นชอบตามที่ คณะอนุกรรมการอำนวยการกระจายอำนาจให้แก่องค์กรปกครองส่วนท้องถิ่น ระดับจังหวัด จังหวัดขอนแก่น ในการประชุมครั้งที่ ๑/๒๕๖๓ เมื่อวันที่ ๒๒ มิถุนายน ๒๕๖๓ โดยให้เทศบาลตำบลบ้านเปิด อำเภอเมืองขอนแก่น จังหวัดขอนแก่น โอนทางหลวงแผ่นดินหมายเลข ๑๒ ตอน บ้านฝาง-ขอนแก่น ระหว่าง กม.๕๔๗+๕๙๕ - กม.๕๔๙+๙๙๕ ระยะทาง ๒.๔๐๐ กิโลเมตร คืนให้กรมทางหลวง เพื่อพัฒนาเป็นถนนสายหลักของกรมทางหลวง ทั้งนี้ตั้งแต่วันที่ ๓๐ กรกฎาคม ๒๕๖๗ เป็นต้นไป

ลงชื่อ..........ผู้มอบ
(นายชัชวาล ชีรพานุ)
นายกเทศมนตรีตำบลบ้านเปิด

ลงชื่อ..........ผู้รับมอบ
(นายเอนก สุวรรณภูเต)
ผู้อำนวยการแขวงทางหลวงขอนแก่นที่ ๑

ลงชื่อ..........พยาน
(นายนิรันดร์ พยาน)

ลงชื่อ..........พยาน
(นายอนุวัฒน์ เรืองเดชาวิวัฒน์)
รองผู้อำนวยการแขวงทางหลวงขอนแก่นที่ ๑ (ฝ่ายวิศวกรรม)


บัญชีเขตทางหลวง


ทางหลวงหมายเลข ๑๒ ตอนควบคุม ๐๘๐๑ ซี่ดคอน บ้านฝาง - ขอนแก่น


ระหว่าง กม.๕๔๗+๕๙๕ - กม.๕๔๙+๙๙๕


กม. - กม.	เขตทางกว้าง		หมายเหตุ
	ซ้ายทาง (เมตร)	ขวาทาง (เมตร)	
547+595 - 549+995	30.00	30.00	

รับมอบ ณ วันที่ ๓๐ ก.ค. ๒๕๖๗

(ลงชื่อ)  ผู้ส่งมอบ
(นายชัชวาล อธิภาณุ)
นายกเทศมนตรีตำบลบ้านเป็ด

(ลงชื่อ)  ผู้รับมอบ
(นายเอนก สุวรรณภูเต)
ผู้อำนวยการแขวงทางหลวงขอนแก่นที่ ๑

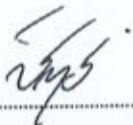
(ลงชื่อ)  พยาน
(นายพนัส วิชาญ)



(ลงชื่อ)  พยาน
(นายอนุวัฒน์ เรืองเดชาวิวัฒน์)
รองผู้อำนวยการแขวงทางหลวงขอนแก่นที่ ๑ (ฝ่ายวิศวกรรม)


บัญชีรายละเอียดลักษณะผิวทาง
เทศบาลตำบลบ้านเป็ด อำเภอเมือง จังหวัดขอนแก่น


หมายเลข ทางหลวง	หมายเลข ควบคุม	คอน	ระหว่าง		ระยะทาง จริง (กม.)	จำนวน ช่อง จราจร	ชนิดผิวทางต่อ 2 ช่องจราจร													รวมระยะทาง ต่อ 2 ช่อง จราจร (กม.)	หมายเหตุ		
			กม.	กม.			Conc.	A.C.	Mod. AC.	Cold Mix	Micro Seal	Slurry Seal	Cape Seal	DST.	SST.	P.M.	Un Std.PM.	รวมผิว ลาดยาง	S.A.				
0012	0801	บ้านฝาง - ขอนแก่น	547+595	547+920	0.325	6	0.650	-	-	-	-	-	-	-	-	-	-	-	-	-	0.650		
			547+920	548+775	0.855	10	1.710	-	-	-	-	-	-	-	-	-	-	-	-	-	-	1.710	
			548+775	549+995	1.220	6	2.440	-	-	-	-	-	-	-	-	-	-	-	-	-	-	2.440	

รับมอบ ณ วันที่ ๓๐ ก.ค. ๒๕๖๗

(ลงชื่อ)  ผู้ส่งมอบ
(นายชัชวาล ธีรพานุ)
นายกเทศมนตรีตำบลบ้านเป็ด

(ลงชื่อ)  พยาน


(ลงชื่อ)  ผู้รับมอบ
(นายแอนก สุวรรณภูเต)
ผู้อำนวยการแขวงทางหลวงขอนแก่นที่ ๑

(ลงชื่อ)  พยาน
(นายอนุวัฒน์ เรืองเดชวิวัฒน์)
รองผู้อำนวยการแขวงทางหลวงขอนแก่นที่ ๑ (ฝ่ายวิศวกรรม)

บัญชีสะพานและท่อ

สายทางที่ ๑๒ ตอน บ้านฝาง - ขอนแก่น ระหว่าง กม.๕๔๗+๕๙๕ - กม.๕๔๗+๙๙๕

ลำดับที่	กม.	ชนิด	ขนาด	แบบเลขที่	รวมยาว ม.	จำนวน แถว	ความยาวท่อ ๓ แถว ม.	ทางรถกว้าง ม.	เริ่มสร้าง วันที่	สร้างเสร็จ วันที่	ค่าก่อสร้าง รวมทั้งสิ้น	สร้างเองหรือ จ้างเหมา	สภาพ	หมายเหตุ
1	349+340	ท□ Box Culvert	3.40x2.40	-	66	2	33	-	-	-	-	-	ดี	

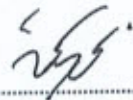
ส.ม. หมายถึง สะพานไม้ (สะพานชั่วคราวและสะพานเบียงไม่ต้องทำ


ส.ค. หมายถึง สะพานคอนกรีต


ส.ล. หมายถึง สะพานเหล็ก


ท.๐ หมายถึง ท่อกลม

รับมอบ ณ วันที่ ๓๐ ก.ค. ๒๕๖๗

(ลงชื่อ)  ผู้ส่งมอบ
(นายชัชวาล อธิภาณุ)
นายกเทศมนตรีตำบลบ้านเป็ด

(ลงชื่อ)  พยาน
(นายพยาน พยาน)

(ลงชื่อ)  ผู้รับมอบ
(นายเอนก สุวรรณภูเต)
ผู้อำนวยการแขวงทางหลวงขอนแก่นที่ ๑


(ลงชื่อ)  พยาน
(นายอนุวัฒน์ เรืองเคชาวิวัฒน์)
รองผู้อำนวยการแขวงทางหลวงขอนแก่นที่ ๑ (ฝ่ายวิศวกรรม)


บัญชีศาลาทางหลวง


สายทางที่ ๑๒ ตอน บ้านฝาง - ขอนแก่น ระหว่าง กม.๕๔๗+๕๙๕ - กม.๕๔๙+๙๙๕


ที่	ศาลาทางหลวง	กม. ที่ตั้ง	ชายหรือขวา	ทางหลวง หมายเลข	ตอน	ท้องที่ อำเภอ, จังหวัด	สร้างแล้วเสร็จ	ก่อสร้างโดย				
								ทำเอง เงิน	อุทิศให้		ไม่อุทิศให้	
									อุทิศให้	เงิน	ดำเนินการโดย	เงิน
1	ศาลาโครงเหล็ก	549+670	ซ้าย	0012	บ้านฝาง - ขอนแก่น	ตำบลบ้านเป็ด อ.เมืองขอนแก่น จ.ขอนแก่น	-	-	-	-	-	-

รับมอบ ณ วันที่ ๓๐ ก.ค. ๒๕๖๗

(ลงชื่อ)  ผู้ส่งมอบ
(นายชวัลลภ สิริภานุ)
นายกเทศมนตรีตำบลบ้านเป็ด

(ลงชื่อ)  พยาน
(นายอนุวัฒน์ เรืองเดชาวิวัฒน์)

(ลงชื่อ)  ผู้รับมอบ
(นายเอนก สุวรรณภูเต)
ผู้อำนวยการแขวงทางหลวงขอนแก่นที่ ๑

(ลงชื่อ)  พยาน
(นายอนุวัฒน์ เรืองเดชาวิวัฒน์)

รองผู้อำนวยการแขวงทางหลวงขอนแก่นที่ ๑ (ฝ่ายวิศวกรรม)

บัญชีรายละเอียดไฟฟ้าแสงสว่าง และอุปกรณ์งานทาง

สายทางที่ ๑๒ ตอน บ้านฝาง - ขอนแก่น ระหว่าง กม.๕๔๗+๕๙๕ - กม.๕๔๙+๙๙๕

ทางหลวง หมายเลข	ตอน	ระหว่าง กม.-กม.	ไฟฟ้าแสงสว่าง (ต้น)		โพลีญาณจราจร (ชุด)	โปกะพริบ (แผง)	ราวกันอันตราย (เมตร)		หลักนำทาง (ต้น)	หมายเหตุ
			กิ่งเดี่ยว	กิ่งคู่			ซ้ายทาง	ขวาทาง		
0012	บ้านฝาง - ขอนแก่น	547+595 - 549+995	19 (ซ้าย) 20 (ขวา)	51	6 (ซ้าย) 6 (ขวา) 2 (กลาง)	-	216	232	-	

รับมอบ ณ วันที่ ๓๐ ก.ค. ๒๕๖๗

(ลงชื่อ).....ผู้ส่งมอบ
(นายชัชวาล วีรภานุ)
นายกเทศมนตรีตำบลบ้านเปิด

(ลงชื่อ).....ผู้รับมอบ
(นายเอนก สุวรรณภูเต)
ผู้อำนวยการแขวงทางหลวงขอนแก่นที่ ๑

(ลงชื่อ).....พยาน
(คุณประจักษ์ คุ้มภัย)

(ลงชื่อ).....พยาน
(นายอนุวัฒน์ เรืองเดชาวิวัฒน์)
รองผู้อำนวยการแขวงทางหลวงขอนแก่นที่ ๑ (ฝ่ายวิศวกรรม)

บัญชีป่า

ทางหลวงหมายเลข ๑๒ ตอนควบคุม ๐๘๐๑ ซี่งตอน บ้านฝาง - ขอนแก่น

ระหว่าง กม.๕๔๗+๕๙๕ - กม.๕๔๙+๙๙๕

ลำดับ ที่	ชื่อป่า	กม. RT. ,LT.	หมายเหตุ
1	ป่าแขวนสูงแบบยืนต้นข้าง	547+645 LT.	
2	ป่าเต็งหนาคความเร็ว	547+691 CL.	
3	ป่าเต็งหนาค.53	547+753 CL.	
4	ป่าเต็งหนาคส.13	547+753 CL.	
5	ป่าจรรยาแบบคร่อมฝัวจรรยา	547+806 LT.	
6	ป่าจรรยาแบบคร่อมฝัวจรรยา	547+913 RT.	
7	ป่าเต็งหนาค.53	547+992 CL.	
8	ป่าเต็งหนาคส.13	547+992 CL.	
9	ป่าเต็งหนาคทางร่วมซ้าย ค.46	548+026 RT.	
10	ป่าเต็งหนาคแนวททาง ค.62	548+160 LT.	
11	ป่าเต็งหนาคแนวททาง ค.71	548+160 LT.	
12	ป่าเต็งหนาคแนวททาง ค.62	548+169 RT.	
13	ป่าเต็งหนาคแนวททาง ค.71	548+169 RT.	
14	ป่าเต็งหนาคแนวททาง ค.62	548+290 RT.	
15	ป่าเต็งหนาคแนวททาง ค.71	548+290 RT.	
16	ป่าห้ามเลี้ยงขขา บ.9	548+293 LT.	
17	ป่าเต็งหนาคแนวททาง ค.62	548+325 LT.	
18	ป่าเต็งหนาคแนวททาง ค.71	548+325 LT.	
19	ป่าเต็งหนาคแนวททาง ค.62	548+447 LT.	
20	ป่าเต็งหนาคแนวททาง ค.71	548+447 LT.	
21	ป่าเต็งหนาคแนวททาง ค.62	548+464 RT.	
22	ป่าเต็งหนาคแนวททาง ค.71	548+464 RT.	
23	ป่าเต็งหนาคแนวททาง ค.62	548+620 RT.	
24	ป่าเต็งหนาคแนวททาง ค.71	548+620 RT.	
25	ป่าเต็งหนาค.53	548+682 CL.	
26	ป่าเต็งหนาคส.13	548+682 CL.	
27	ป่าเต็งหนาคทางร่วมซ้าย ค.46	548+712 LT.	
28	ป่าเต็งหนาคจุดกลับรถขขา ค.50	548+767 CL.	
29	ป่าเต็งหนาค.53	548+787 CL.	

บัญชีป้าย

ทางหลวงหมายเลข ๑๒ ตอนควบคุม ๐๘๐๑ ซี่งตอน บ้านฝาง - ขอนแก่น

ระหว่าง กม.๕๔๗+๕๙๕ - กม.๕๔๙+๙๙๕

ลำดับ ที่	ชื่อป้าย	กม. RT. ,LT.	หมายเหตุ
30	ป้ายเตือน ต.ส.13	548+787 CL.	
31	ป้ายเตือนจุดกลับรถขวา ต.50	549+100 CL.	
32	ป้ายให้ชิดซ้าย บ.40	549+113 CL.	
33	ป้ายเตือนแนวทาง ต.72	549+113 CL.	
34	ป้ายเตือนจุดกลับรถขวา ต.50	549+473 CL.	
35	ป้ายเตือนจุดกลับรถขวา ต.50	549+330 CL.	
36	ป้ายเตือน CCTV ตรวจจับฝ่าไฟแดง	549+980 CL.	
37	ป้ายเตือนแนวทาง ต.62	549+995 LT.	
38	ป้ายเตือนแนวทาง ต.71	549+995 LT.	

รับมอบ ณ วันที่..... ๓๐ ก.ค. ๒๕๖๗

(ลงชื่อ).....ผู้ส่งมอบ
(นายชัชวาล อีรภาณุ)
นายกเทศมนตรีตำบลบ้านเป็ด

(ลงชื่อ).....ผู้รับมอบ
(นายเอนก สุวรรณภูเต)
ผู้อำนวยการแขวงทางหลวงขอนแก่นที่ ๑

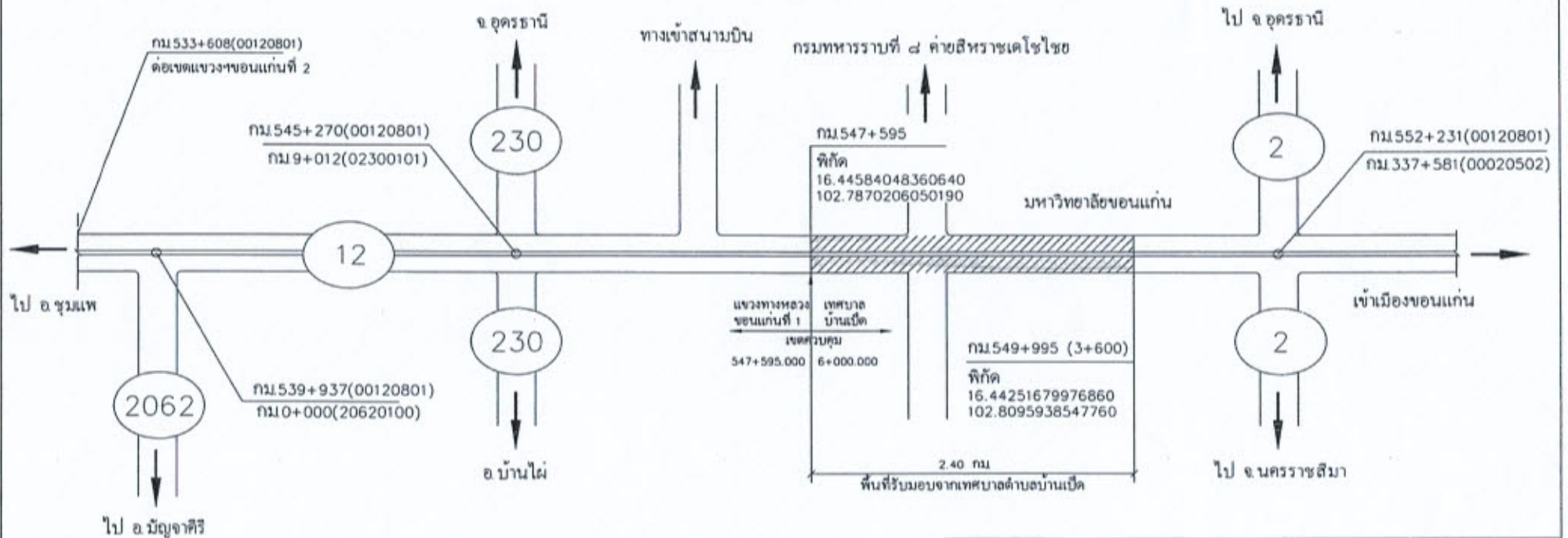
(ลงชื่อ).....พยาน
(นาย..... น.ต.๑)



(ลงชื่อ).....พยาน
(นายอนุวัฒน์ เรืองเดชาวิวัฒน์)
รองผู้อำนวยการแขวงทางหลวงขอนแก่นที่ ๑ (ฝ่ายวิศวกรรม)

แผนผังสิ่งเขป

ทางหลวงหมายเลข 12 ดอยควบคุม 0801 ตอน บ้านฝาง - ขอนแก่น ระหว่าง กม.546+500 - กม.547+595

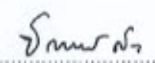
พื้นที่รับมอบ ระหว่าง กม.547+595 - กม.549+995 ระยะทาง 2.40 กม.




ตรวจ ลงนาม.....
 

 (นายอนุวัฒน์ เรืองเดชาวิวัฒน์) (นายเอก สุวรรณกhet)

 รอ.ขท.ขอนแก่นที่ 1 (ว) ผอ.ขท.ขอนแก่นที่ 1


เขียน

 (นายจักรพันธ์ สินโคกสูง)

 ชผ.ขท.ขอนแก่นที่ 1