



ประกาศสำนักงานคณะกรรมการการเลือกตั้งประจำจังหวัดขอนแก่น
เรื่อง รูปแบบการแบ่งเขตเลือกตั้งสมาชิกสภาเทศบาลเมืองบ้านเป็ด อำเภอเมืองขอนแก่น
เพื่อรับฟังความคิดเห็นและข้อเสนอแนะจากประชาชนในเขตเลือกตั้ง

ด้วยพระราชบัญญัติการเลือกตั้งสมาชิกสภาท้องถิ่นหรือผู้บริหารท้องถิ่น พ.ศ. ๒๕๖๒ และระเบียบคณะกรรมการการเลือกตั้งว่าด้วยการเลือกตั้งสมาชิกสภาท้องถิ่นหรือผู้บริหารท้องถิ่น พ.ศ. ๒๕๖๒ และที่แก้ไขเพิ่มเติม ได้กำหนดหลักเกณฑ์และวิธีการแบ่งเขตเลือกตั้งสมาชิกสภาท้องถิ่น ให้ผู้อำนวยการการเลือกตั้งประจำจังหวัดดำเนินการเกี่ยวกับการแบ่งเขตเลือกตั้งของแต่ละองค์กรปกครองส่วนท้องถิ่น โดยพิจารณาจากประกาศจำนวนราษฎรที่ผู้อำนวยการทะเบียนกลางประกาศในที่สุดท้ายก่อนที่จะมีการเลือกตั้ง (ณ วันที่ ๓๑ ธันวาคม พ.ศ. ๒๕๖๗) และในการแบ่งเขตเลือกตั้งให้จัดให้มีจำนวนราษฎรในแต่ละเขตเลือกตั้งใกล้เคียงกันมากที่สุดและพื้นที่ของแต่ละเขตเลือกตั้งต้องติดต่อกัน เว้นแต่ตามสภาพพื้นที่ขององค์กรปกครองส่วนท้องถิ่นทำให้ไม่อาจแบ่งเขตเลือกตั้งให้มีพื้นที่ติดต่อกันได้ จะกำหนดให้เขตเลือกตั้งมีพื้นที่ไม่ติดต่อกันเท่าที่จำเป็นก็ได้

เพื่อให้การแบ่งเขตเลือกตั้งสมาชิกสภาเทศบาลเมืองบ้านเป็ดเป็นไปด้วยความเรียบร้อย อาศัยอำนาจตามความในข้อ ๑๓ ของระเบียบคณะกรรมการการเลือกตั้งว่าด้วยการเลือกตั้งสมาชิกสภาท้องถิ่นหรือผู้บริหารท้องถิ่น พ.ศ. ๒๕๖๒ และที่แก้ไขเพิ่มเติม จึงประกาศรูปแบบการแบ่งเขตเลือกตั้งสมาชิกสภาเทศบาลเมืองบ้านเป็ด จำนวน ๕ รูปแบบ เพื่อรับฟังความคิดเห็นและข้อเสนอแนะจากประชาชนในเขตเลือกตั้ง รายละเอียดตามเอกสารแนบท้ายประกาศนี้

ดังนั้น จึงขอเชิญชวนประชาชนในเขตเลือกตั้งแสดงความคิดเห็นและข้อเสนอแนะต่อรูปแบบการแบ่งเขตเลือกตั้งดังกล่าว ทั้งนี้ หากผู้ใดประสงค์จะแสดงความคิดเห็นและข้อเสนอแนะให้จัดทำความคิดเห็นและข้อเสนอแนะยื่นด้วยตนเองหรือทำเป็นหนังสือ ต่อผู้อำนวยการสำนักงานคณะกรรมการการเลือกตั้งประจำจังหวัดขอนแก่น ที่อยู่เลขที่ ๒๘๗/๖๕ หมู่ที่ ๑๓ ถนนหน้าศูนย์ราชการ ตำบลในเมือง อำเภอเมืองขอนแก่น จังหวัดขอนแก่น ภายใน ๑๐ วันนับแต่ประกาศ (ระหว่างวันที่ ๒๑ - ๓๐ มกราคม ๒๕๖๘) โดยสามารถดาวน์โหลดข้อมูลรูปแบบการแบ่งเขตเลือกตั้งได้ทางเว็บไซต์ของสำนักงานคณะกรรมการการเลือกตั้งประจำจังหวัดขอนแก่น (<https://www.ect.go.th/th/khonkaen/main>)

จึงประกาศให้ทราบโดยทั่วกัน

ประกาศ ณ วันที่ ๒๐ มกราคม พ.ศ. ๒๕๖๘

(นายวัชร สีสาร์)

ผู้อำนวยการการเลือกตั้งประจำจังหวัดขอนแก่น

แบบรับฟังความคิดเห็นและข้อเสนอแนะต่อการแบ่งเขตเลือกตั้ง
สมาชิกสภาเทศบาลเมือง.....

เขียนที่.....

วันที่.....เดือน มกราคม พ.ศ. ๒๕๖๘

ข้าพเจ้า (นาย/นาง/นางสาว)..... นามสกุล.....

อายุ.....ปี อาชีพ.....

ที่อยู่ตามทะเบียนบ้าน เลขที่..... หมู่ที่..... ถนน/ตรอก.....

ตำบล.....อำเภอ.....จังหวัด.....

รหัสไปรษณีย์.....หมายเลขโทรศัพท์.....

ข้าพเจ้ามีความเห็น ดังนี้

๑. เขตเลือกตั้งสมาชิกสภาเทศบาลเมือง..... อำเภอ.....

๒. รูปแบบที่มีความเหมาะสม คือ รูปแบบที่.....

๓. เหตุผลประกอบการสนับสนุน

.....
.....
.....

ข้อเสนอแนะ (อื่น)

.....
.....
.....

(ลงชื่อ)

ผู้แสดงความเห็น

(.....)

เอกสารแนบท้ายประกาศสำนักงานคณะกรรมการการเลือกตั้งประจำจังหวัดขอนแก่น
เรื่อง รูปแบบการแบ่งเขตเลือกตั้งสมาชิกสภาเทศบาลเมืองบ้านเป็ด อำเภอเมืองขอนแก่น
เพื่อรับฟังความคิดเห็นและข้อเสนอแนะจากประชาชนในเขตเลือกตั้ง

รูปแบบที่ ๑

เขตเลือกตั้ง ที่	จำนวน สมาชิก	ท้องที่ที่ประกอบเป็นเขตเลือกตั้ง	จำนวนราษฎร	หมายเหตุ
๑	๖	หมู่ที่ ๑, หมู่ที่ ๒, หมู่ที่ ๓, หมู่ที่ ๔, หมู่ที่ ๑๗, หมู่ที่ ๑๘, หมู่ที่ ๒๐ และหมู่ที่ ๒๑ ตำบลบ้านเป็ด อำเภอเมืองขอนแก่น	๑๖,๒๑๒	
๒	๖	หมู่ที่ ๕, หมู่ที่ ๖, หมู่ที่ ๑๐, หมู่ที่ ๑๑, หมู่ที่ ๑๒, หมู่ที่ ๑๔, หมู่ที่ ๑๖, หมู่ที่ ๒๒ และ หมู่ที่ ๒๓ ตำบลบ้านเป็ด อำเภอเมืองขอนแก่น	๑๖,๔๑๔	
๓	๖	หมู่ที่ ๗, หมู่ที่ ๘, หมู่ที่ ๙, หมู่ที่ ๑๓, หมู่ที่ ๑๕ และหมู่ที่ ๑๙ ตำบลบ้านเป็ด อำเภอเมืองขอนแก่น	๑๕,๖๘๔	

รูปแบบที่ ๒

เขตเลือกตั้ง ที่	จำนวน สมาชิก	ท้องที่ที่ประกอบเป็นเขตเลือกตั้ง	จำนวนราษฎร	หมายเหตุ
๑	๖	หมู่ที่ ๑, หมู่ที่ ๒, หมู่ที่ ๓, หมู่ที่ ๔, หมู่ที่ ๑๗, หมู่ที่ ๑๘, หมู่ที่ ๒๐ และหมู่ที่ ๒๑ ตำบลบ้านเป็ด อำเภอเมืองขอนแก่น	๑๖,๒๑๒	
๒	๖	หมู่ที่ ๕, หมู่ที่ ๖, หมู่ที่ ๑๐, หมู่ที่ ๑๑, หมู่ที่ ๑๔, หมู่ที่ ๑๖, หมู่ที่ ๑๙, หมู่ที่ ๒๒ และ หมู่ที่ ๒๓ ตำบลบ้านเป็ด อำเภอเมืองขอนแก่น	๑๖,๐๕๒	
๓	๖	หมู่ที่ ๗, หมู่ที่ ๘, หมู่ที่ ๙, หมู่ที่ ๑๒, หมู่ที่ ๑๓ และหมู่ที่ ๑๕ ตำบลบ้านเป็ด อำเภอเมืองขอนแก่น	๑๖,๐๔๖	

รูปแบบที่ ๓

เขตเลือกตั้ง ที่	จำนวน สมาชิก	ท้องที่ที่ประกอบเป็นเขตเลือกตั้ง	จำนวนราษฎร	หมายเหตุ
๑	๖	หมู่ที่ ๑, หมู่ที่ ๒, หมู่ที่ ๓, หมู่ที่ ๔, หมู่ที่ ๑๓, หมู่ที่ ๑๔, หมู่ที่ ๑๘ และหมู่ที่ ๒๑ ตำบลบ้านเปิด อำเภอเมืองขอนแก่น	๑๕,๔๕๙	
๒	๖	หมู่ที่ ๕, หมู่ที่ ๖, หมู่ที่ ๑๐, หมู่ที่ ๑๑, หมู่ที่ ๑๖, หมู่ที่ ๑๗, หมู่ที่ ๒๐, หมู่ที่ ๒๒ และ หมู่ที่ ๒๓ ตำบลบ้านเปิด อำเภอเมืองขอนแก่น	๑๖,๐๔๔	
๓	๖	หมู่ที่ ๗, หมู่ที่ ๘, หมู่ที่ ๙, หมู่ที่ ๑๒, หมู่ที่ ๑๕ และหมู่ที่ ๑๙ ตำบลบ้านเปิด อำเภอเมืองขอนแก่น	๑๖,๘๐๗	

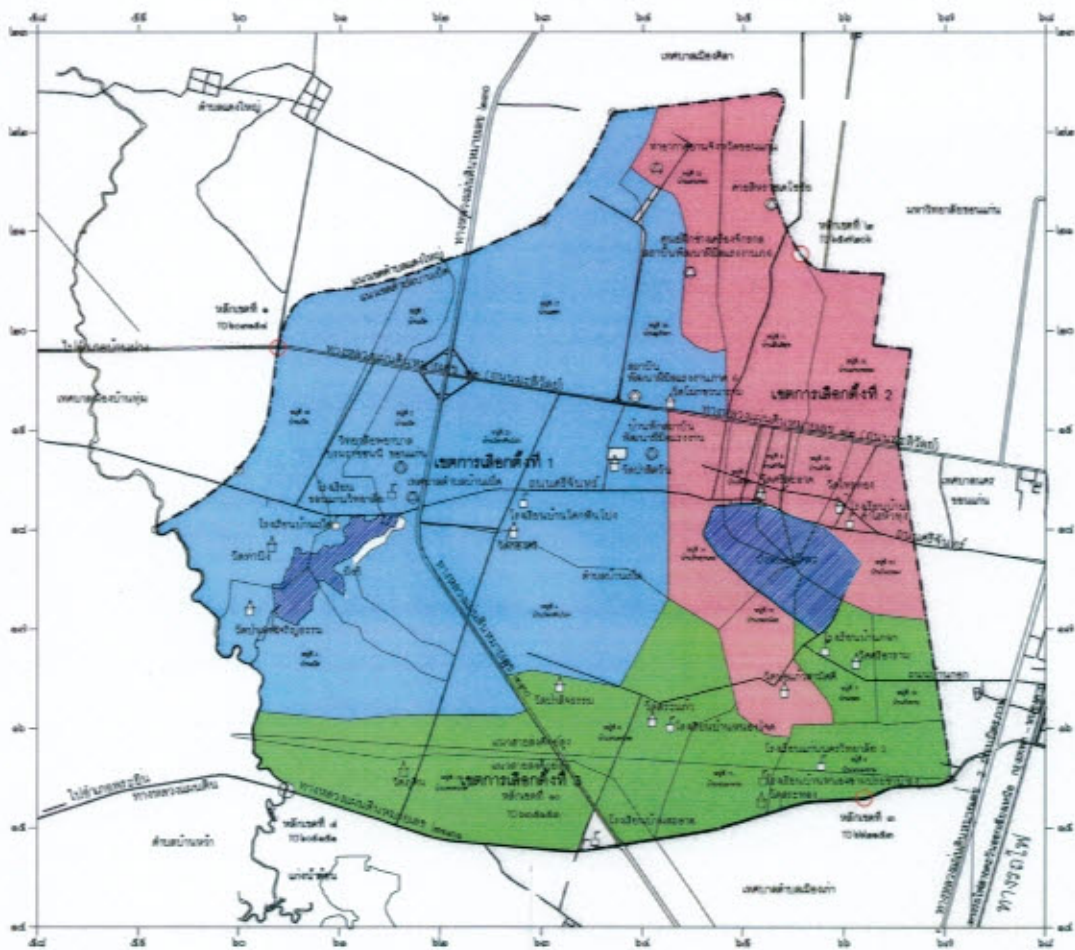
รูปแบบที่ ๔


เขตเลือกตั้ง ที่	จำนวน สมาชิก	ท้องที่ที่ประกอบเป็นเขตเลือกตั้ง	จำนวนราษฎร	หมายเหตุ
๑	๖	หมู่ที่ ๑, หมู่ที่ ๒, หมู่ที่ ๓, หมู่ที่ ๑๑, หมู่ที่ ๑๓, หมู่ที่ ๑๗, หมู่ที่ ๑๘, หมู่ที่ ๒๐ และหมู่ที่ ๒๒ ตำบลบ้านเปิด อำเภอเมืองขอนแก่น	๑๖,๐๔๗	
๒	๖	หมู่ที่ ๔, หมู่ที่ ๕, หมู่ที่ ๖, หมู่ที่ ๑๐, หมู่ที่ ๑๔, หมู่ที่ ๑๖, หมู่ที่ ๒๑ และหมู่ที่ ๒๓ ตำบลบ้านเปิด อำเภอเมืองขอนแก่น	๑๕,๔๕๖	
๓	๖	หมู่ที่ ๗, หมู่ที่ ๘, หมู่ที่ ๙, หมู่ที่ ๑๒, หมู่ที่ ๑๕ และหมู่ที่ ๑๙ ตำบลบ้านเปิด อำเภอเมืองขอนแก่น	๑๖,๘๐๗	

รูปแบบที่ ๕

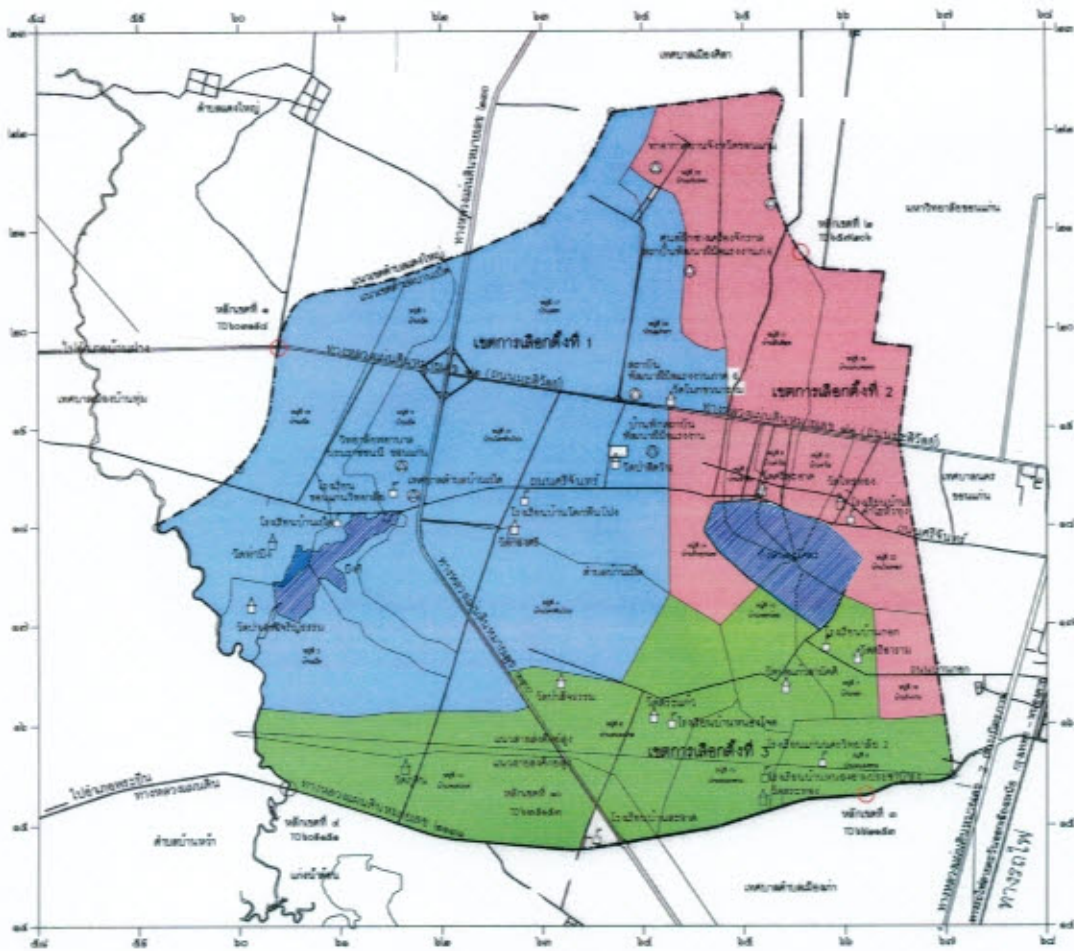
เขตเลือกตั้ง ที่	จำนวน สมาชิก	ท้องที่ที่ประกอบเป็นเขตเลือกตั้ง	จำนวนราษฎร	หมายเหตุ
๑	๖	หมู่ที่ ๑, หมู่ที่ ๒, หมู่ที่ ๓, หมู่ที่ ๑๑, หมู่ที่ ๑๓, หมู่ที่ ๑๗, หมู่ที่ ๑๘, หมู่ที่ ๒๐ และหมู่ที่ ๒๒ ตำบลบ้านเปิด อำเภอเมืองขอนแก่น	๑๖,๐๔๗	
๒	๖	หมู่ที่ ๕, หมู่ที่ ๖, หมู่ที่ ๗, หมู่ที่ ๑๐, หมู่ที่ ๑๒, หมู่ที่ ๑๔, หมู่ที่ ๑๖, หมู่ที่ ๑๙ และหมู่ที่ ๒๓ ตำบลบ้านเปิด อำเภอเมืองขอนแก่น	๑๖,๕๔๓	
๓	๖	หมู่ที่ ๔, หมู่ที่ ๘, หมู่ที่ ๙, หมู่ที่ ๑๕ และ หมู่ที่ ๒๑ ตำบลบ้านเปิด อำเภอเมืองขอนแก่น	๑๕,๗๒๐	


แผนที่แบ่งเขตการเลือกตั้ง รูปแบบที่ 1
 แสดงเขตการเลือกตั้งที่ 1 เขตเลือกตั้งที่ 2 และเขตเลือกตั้งที่ 3
 เทศบาลเมืองบ้านเป็ด อำเภอเมือง จังหวัดขอนแก่น



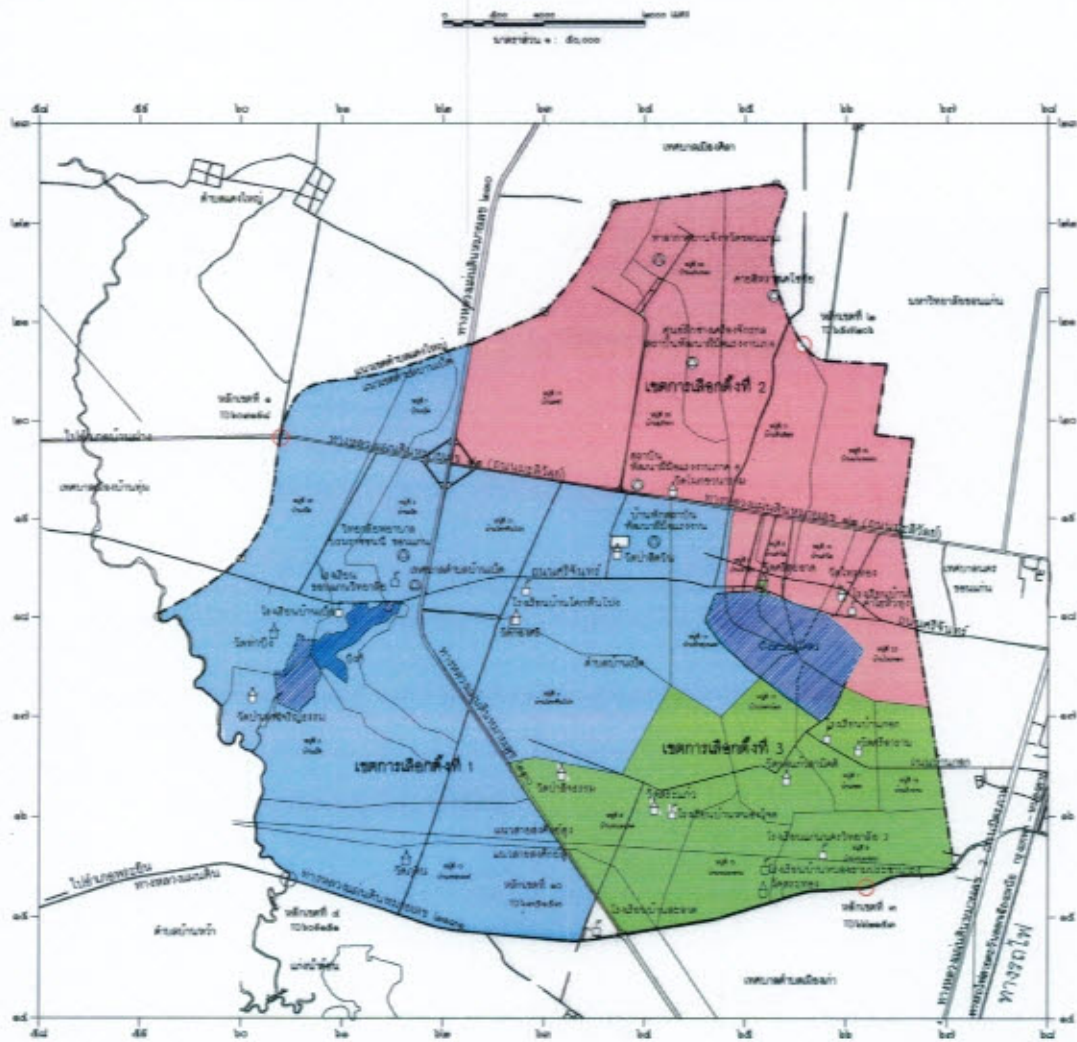
เขตการเลือกตั้งที่ 1 ประกอบด้วย หมู่ที่ 1,2,3,4,17,18,20,21 จำนวน 8 หมู่บ้าน จำนวนประชากร 16,212 คน	ส่วนต่างประชากร เขต 2 : เขต 3 = 730	คิดเป็นร้อยละ 4.53	
เขตการเลือกตั้งที่ 2 ประกอบด้วย หมู่ที่ 5,6,10,11,12,14,16,22,23 จำนวน 9 หมู่บ้าน จำนวนประชากร 16,414 คน			
เขตการเลือกตั้งที่ 3 ประกอบด้วย หมู่ที่ 7,8,9,13,15,19 จำนวน 6 หมู่บ้าน จำนวนประชากร 15,684 คน			


แผนที่แบ่งเขตการเลือกตั้ง รูปแบบที่ 2
 แสดงเขตการเลือกตั้งที่ 1 เขตเลือกตั้งที่ 2 และเขตเลือกตั้งที่ 3
 เทศบาลเมืองบ้านเป็ด อำเภอเมือง จังหวัดขอนแก่น



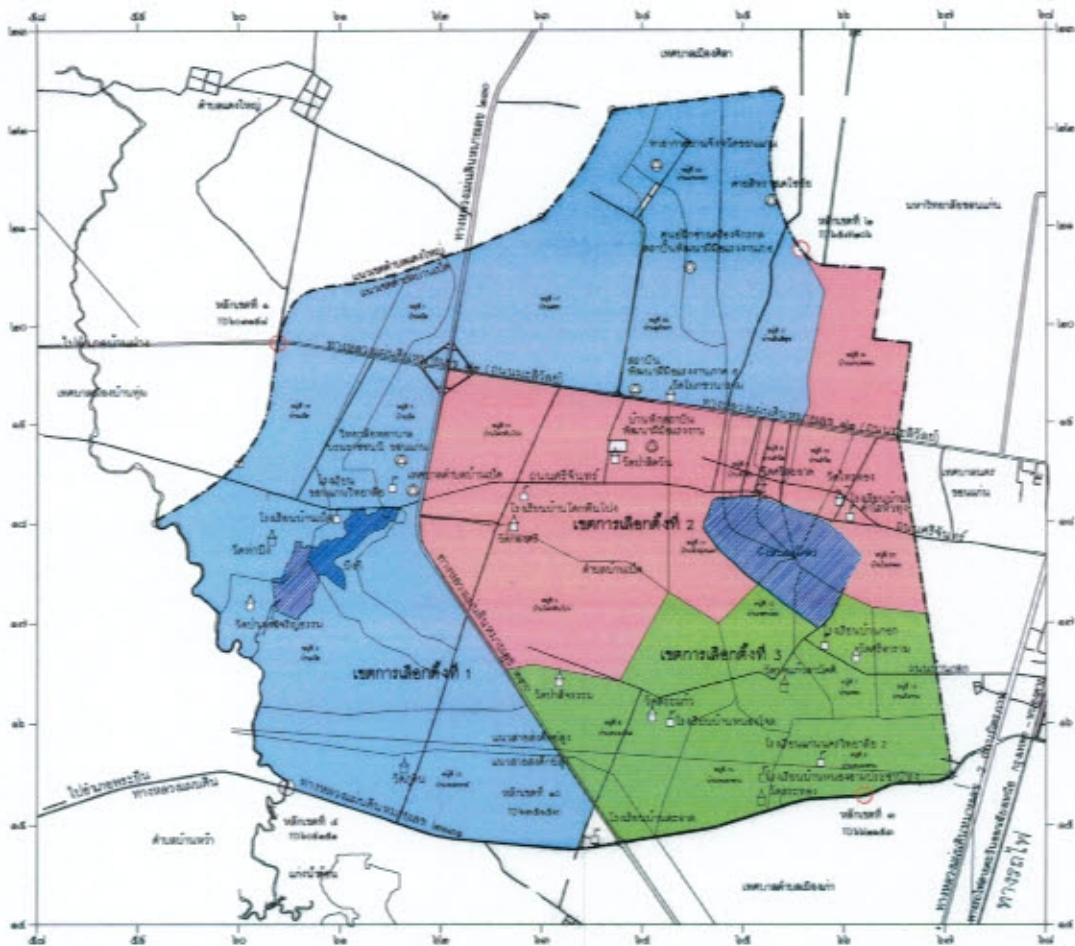
เขตการเลือกตั้งที่ 1 ประกอบด้วย หมู่ที่ 1,2,3,4,17,18,20,21 จำนวน 8 หมู่บ้าน จำนวนประชากร 16,212 คน	ส่วนต่างประชากร เขต 1:เขต 3 = 166	คิดเป็นร้อยละ 1.03	
เขตการเลือกตั้งที่ 2 ประกอบด้วย หมู่ที่ 5,6,10,11,14,16,19,22,23 จำนวน 9 หมู่บ้าน จำนวนประชากร 16,052 คน			
เขตการเลือกตั้งที่ 3 ประกอบด้วย หมู่ที่ 7,8,9,12,13,15 จำนวน 6 หมู่บ้าน จำนวนประชากร 16,064 คน			


แผนที่แบ่งเขตการเลือกตั้ง รูปแบบที่ 3
 แสดงเขตการเลือกตั้งที่ 1 เขตเลือกตั้งที่ 2 และเขตเลือกตั้งที่ 3
 เทศบาลเมืองบ้านเป็ด อำเภอเมือง จังหวัดขอนแก่น



เขตการเลือกตั้งที่ 1 ประกอบด้วย หมู่ที่ 1,2,3,4,13,14,18,21 จำนวน 8 หมู่บ้าน จำนวนประชากร 15,459 คน	ส่วนต่างประชากร เขต 3 : เขต 1 = 1,348	คิดเป็นร้อยละ 8.37	
เขตการเลือกตั้งที่ 2 ประกอบด้วย หมู่ที่ 5,6,10,11,16,17,20,22,23 จำนวน 9 หมู่บ้าน จำนวนประชากร 16,044 คน			
เขตการเลือกตั้งที่ 3 ประกอบด้วย หมู่ที่ 7,8,9,12,15,19 จำนวน 6 หมู่บ้าน จำนวนประชากร 16,807 คน			

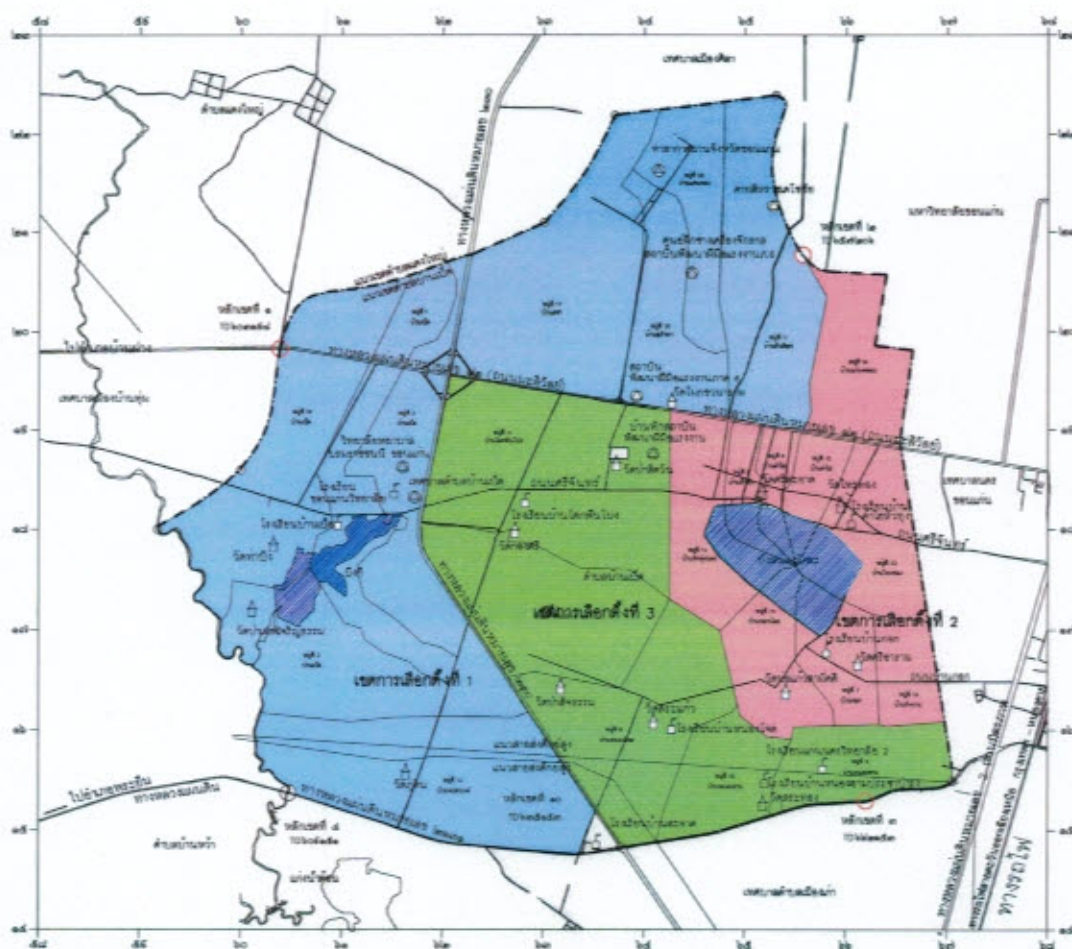
แผนที่แบ่งเขตการเลือกตั้ง รูปแบบที่ 4
 แสดงเขตการเลือกตั้งที่ 1 เขตเลือกตั้งที่ 2 และเขตเลือกตั้งที่ 3
 เทศบาลเมืองบ้านเป็ด อำเภอเมือง จังหวัดขอนแก่น




เขตการเลือกตั้งที่ 1 ประกอบด้วย หมู่ที่ 1,2,3,11,13,17,18,20,22 จำนวน 9 หมู่บ้าน จำนวนประชากร 16,047 คน	ส่วนต่างประชากร เขต 3 : เขต 2 = 1,351	คิดเป็นร้อยละ 8.39	
เขตการเลือกตั้งที่ 2 ประกอบด้วย หมู่ที่ 4,5,6,10,14,16,21,23 จำนวน 8 หมู่บ้าน จำนวนประชากร 15,456 คน			
เขตการเลือกตั้งที่ 3 ประกอบด้วย หมู่ที่ 7,8,9,12,15,19 จำนวน 6 หมู่บ้าน จำนวนประชากร 16,807 คน			

แผนที่แบ่งเขตการเลือกตั้ง รูปแบบที่ 5

แสดงเขตการเลือกตั้งที่ 1 เขตเลือกตั้งที่ 2 และเขตเลือกตั้งที่ 3
เทศบาลเมืองบ้านเป็ด อำเภอเมือง จังหวัดขอนแก่น



เขตการเลือกตั้งที่ 1 ประกอบด้วย หมู่ที่ 1,2,3,11,13,17,18,20,22 จำนวน 9 หมู่บ้าน จำนวนประชากร 16,047 คน	ส่วนต่างประชากร เขต 2 : เขต 3 = 823	คิดเป็นร้อยละ 5.11	
เขตการเลือกตั้งที่ 2 ประกอบด้วย หมู่ที่ 5,6,7,10,12,14,16,19,23 จำนวน 9 หมู่บ้าน จำนวนประชากร 16,543 คน			
เขตการเลือกตั้งที่ 3 ประกอบด้วย หมู่ที่ 4,8,9,15,21 จำนวน 5 หมู่บ้าน จำนวนประชากร 15,720 คน			

ข้อมูลเปรียบเทียบจำนวนราษฎรในแต่ละรูปแบบของสมาชิกสภาเทศบาลเมืองบ้านเป็ด
อำเภอเมืองขอนแก่น จังหวัดขอนแก่น

.....

ลำดับที่	รูปแบบที่	ข้อมูลจำนวนราษฎร		เหตุผลของการแบ่งเขตเลือกตั้ง
		จำนวนราษฎรในเขตเลือกตั้ง	ผลต่างจำนวนราษฎรของเขตมากที่สุดและน้อยที่สุด	
๑	๑	เขต ๑ = ๑๖,๒๑๒ เขต ๒ = ๑๖,๔๑๔ เขต ๓ = ๑๕,๖๘๔ รวม = ๔๘,๓๑๐ ค่าเฉลี่ยต่อเขต = ๑๖,๑๐๓	เขต ๒ : เขต ๓ = ๗๓๐ (ร้อยละ ๔.๕๓)	<u>ข้อดี</u> ๑. มีผลต่างจำนวนราษฎรของเขตมากที่สุดและน้อยที่สุดคิดเป็นร้อยละ ๔.๕๓ ซึ่งเป็นอัตราไม่เกินร้อยละ ๑๐ เป็นไปตามระเบียบฯ ๒. จำนวนราษฎรในแต่ละเขตเลือกตั้งมีจำนวนใกล้เคียงกัน ๓. การคมนาคมติดต่อระหว่างกันสะดวก <u>ข้อเสีย</u> ๑. การแบ่งเขตเลือกตั้งมีการเปลี่ยนแปลงพื้นที่เขตเลือกตั้งใหม่ อาจทำให้เกิดผลกระทบต่อผู้สมัครสมาชิกสภาเทศบาลหรือผู้มีสิทธิเลือกตั้งบางคนหรือบางกลุ่มที่ไม่พอใจต่อการเปลี่ยนแปลงที่อาจจะ มีผลกระทบต่อฐานเสียงของตน ๒. ประชาชนอาจจะเกิดความสับสนเนื่องจากมีการเปลี่ยนแปลงเขตเลือกตั้ง

ลำดับที่	รูปแบบที่	ข้อมูลจำนวนราษฎร		เหตุผลของการแบ่งเขตเลือกตั้ง
		จำนวนราษฎรในเขตเลือกตั้ง	ผลต่างจำนวนราษฎรของเขตมากที่สุดและน้อยที่สุด	
๒	๒	เขต ๑ = ๑๖,๒๑๒ เขต ๒ = ๑๖,๐๕๒ เขต ๓ = ๑๖,๐๔๖ รวม = ๔๘,๓๑๐ ค่าเฉลี่ยต่อเขต = ๑๖,๑๐๓	เขต ๑ : เขต ๓ = ๑๖๖ (ร้อยละ ๑.๐๓)	<p><u>ข้อดี</u></p> <p>๑. มีผลต่างจำนวนราษฎรของเขตมากที่สุดและน้อยที่สุดคิดเป็นร้อยละ ๑.๐๓ ซึ่งเป็นอัตราไม่เกินร้อยละ ๑๐ เป็นไปตามระเบียบฯ</p> <p>๒. จำนวนราษฎรในแต่ละเขตเลือกตั้งมีจำนวนใกล้เคียงกัน</p> <p>๓. การคมนาคมติดต่อระหว่างกันสะดวก</p> <p><u>ข้อเสีย</u></p> <p>๑. การแบ่งเขตเลือกตั้งมีการเปลี่ยนแปลงพื้นที่เขตเลือกตั้งใหม่ อาจทำให้เกิดผลกระทบต่อผู้สมัครสมาชิกสภาเทศบาลหรือผู้มีสิทธิเลือกตั้งบางคนหรือบางกลุ่มที่ไม่พอใจต่อการเปลี่ยนแปลงที่อาจจะมีผลกระทบต่อฐานเสียงของตน</p> <p>๒. ประชาชนอาจจะเกิดความสับสนเนื่องจากการเปลี่ยนแปลงเขตเลือกตั้ง</p>

ลำดับที่	รูปแบบที่	ข้อมูลจำนวนราษฎร		เหตุผลของการแบ่งเขตเลือกตั้ง
		จำนวนราษฎรในเขตเลือกตั้ง	ผลต่างจำนวนราษฎรของเขตมากที่สุดและน้อยที่สุด	
๓	๓	เขต ๑ = ๑๕,๔๕๙ เขต ๒ = ๑๖,๐๔๔ เขต ๓ = ๑๖,๘๐๗ รวม = ๔๘,๓๑๐ ค่าเฉลี่ยต่อเขต = ๑๖,๑๐๓	เขต ๓ : เขต ๑ = ๑.๓๔๘ (ร้อยละ ๘.๓๗)	<p><u>ข้อดี</u></p> ๑. มีผลต่างจำนวนราษฎรของเขตมากที่สุดและน้อยที่สุดคิดเป็นร้อยละ ๘.๓๗ ซึ่งเป็นอัตราไม่เกินร้อยละ ๑๐ เป็นไปตามระเบียบฯ ๒. จำนวนราษฎรในแต่ละเขตเลือกตั้งมีจำนวนใกล้เคียงกัน ๓. การคมนาคมติดต่อระหว่างกันสะดวก
				<p><u>ข้อเสีย</u></p> ๑. การแบ่งเขตเลือกตั้งมีการเปลี่ยนแปลงพื้นที่เขตเลือกตั้งใหม่ อาจทำให้เกิดผลกระทบต่อผู้สมัครสมาชิกสภาเทศบาลหรือผู้มีสิทธิเลือกตั้งบางคนหรือบางกลุ่มที่ไม่พอใจต่อการเปลี่ยนแปลงที่อาจจะ มีผลกระทบต่อฐานเสียงของตน ๒. ประชาชนอาจจะเกิดความสับสนเนื่องจากการเปลี่ยนแปลงเขตเลือกตั้ง

ลำดับที่	รูปแบบที่	ข้อมูลจำนวนราษฎร		เหตุผลของการแบ่งเขตเลือกตั้ง
		จำนวนราษฎรในเขตเลือกตั้ง	ผลต่างจำนวนราษฎรของเขตมากที่สุดและน้อยที่สุด	
๔	๔	เขต ๑ = ๑๖,๐๔๗ เขต ๒ = ๑๕,๔๕๖ เขต ๓ = ๑๖,๘๐๗ รวม = ๔๘,๓๑๐ ค่าเฉลี่ยต่อเขต = ๑๖,๑๐๓	เขต ๓ : เขต ๒ = ๑,๓๕๑ (ร้อยละ ๘.๓๙)	<p>ข้อดี</p> ๑. มีผลต่างจำนวนราษฎรของเขตมากที่สุดและน้อยที่สุดคิดเป็นร้อยละ ๘.๓๙ ซึ่งเป็นอัตราไม่เกินร้อยละ ๑๐ เป็นไปตามระเบียบฯ ๒. จำนวนราษฎรในแต่ละเขตเลือกตั้งมีจำนวนใกล้เคียงกัน ๓. การคมนาคมติดต่อระหว่างกันสะดวก
				<p>ข้อเสีย</p> ๑. การแบ่งเขตเลือกตั้งมีการเปลี่ยนแปลงพื้นที่เขตเลือกตั้งใหม่ อาจทำให้เกิดผลกระทบต่อผู้สมัครสมาชิกสภาเทศบาลหรือผู้มีสิทธิเลือกตั้งบางคนหรือบางกลุ่มที่ไม่พอใจต่อการเปลี่ยนแปลงที่อาจจะมีผลกระทบต่อฐานเสียงของตน ๒. ประชาชนอาจจะเกิดความสับสนเนื่องจากการเปลี่ยนแปลงเขตเลือกตั้ง

ลำดับที่	รูปแบบที่	ข้อมูลจำนวนราษฎร		เหตุผลของการแบ่งเขตเลือกตั้ง
		จำนวนราษฎรในเขตเลือกตั้ง	ผลต่างจำนวนราษฎรของเขตมากที่สุดและน้อยที่สุด	
๕	๕	เขต ๑ = ๑๖,๐๔๗ เขต ๒ = ๑๖,๕๔๓ เขต ๓ = ๑๕,๗๒๐ รวม = ๔๘,๓๑๐ ค่าเฉลี่ยต่อเขต = ๑๖,๑๐๓	เขต ๒ : เขต ๓ = ๘๒๓ (ร้อยละ ๕.๑๑)	<u>ข้อดี</u> ๑. มีผลต่างจำนวนราษฎรของเขตมากที่สุดและน้อยที่สุดคิดเป็นร้อยละ ๕.๑๑ ซึ่งเป็นอัตราไม่เกินร้อยละ ๑๐ เป็นไปตามระเบียบฯ ๒. จำนวนราษฎรในแต่ละเขตเลือกตั้งมีจำนวนใกล้เคียงกัน ๓. การคมนาคมติดต่อระหว่างกันสะดวก <u>ข้อเสีย</u> ๑. การแบ่งเขตเลือกตั้งมีการเปลี่ยนแปลงพื้นที่เขตเลือกตั้งใหม่ อาจทำให้เกิดผลกระทบต่อผู้สมัครสมาชิกสภาเทศบาลหรือผู้มีสิทธิเลือกตั้งบางคนหรือบางกลุ่มที่ไม่พอใจต่อการเปลี่ยนแปลงที่อาจจะมีผลกระทบต่อฐานเสียงของตน ๒. ประชาชนอาจจะเกิดความสับสนเนื่องจากการเปลี่ยนแปลงเขตเลือกตั้ง